



Jagdbezirk Tüschenwald West 2

Landesbetrieb Wald und Holz NRW

RFA Niederrhein

Adresse: Moltkestraße 8, 46483 Wesel
Telefon: 0281/33832-0
Fax: 0281-3383-285
E-Mail: niederrhein@wald-und-holz.nrw.de

Forstbetriebsbezirk

Zuständige Person: Cuppenbender, Georg
Adresse: Uedemer Straße 54, 46509 Xanten
Telefon: 02804/181078
Mobil: 0171/5870165
Fax: -
E-Mail: Georg.Cuppenbender@wald-und-holz.nrw.de

Beschreibung

Pachtzeit: von 01.04.2019 bis 31.03.2024

Lage: Das Revier liegt 8 km westlich von Xanten und 3 km nordwestlich von Sonsbeck auf der linken Rheinseite. Die Zufahrt dorthin kann von der B 57 bzw. der A 57 (Anschlussstelle Sonsbeck) erfolgen.

Höhenlage:

Fläche: 193,00 ha

Waldaufbau: Bei den Waldflächen (175 ha) handelt es sich um 57 % Laubmischwald (Buche 43 %, Eiche 7 %) und 43 % Nadelwaldbestände (Kiefer 20 %, Lärche 15 %).

Gatter: nicht vorhanden

Wildbestand: Rehwild; sonst. Niederwild

Abschuss der letzten 3 Jahren: Rehwild 11

Jagdliche Einrichtungen: Für jagdliche Einrichtungen hat der Pächter in Absprache mit dem RFA selbst zu sorgen.

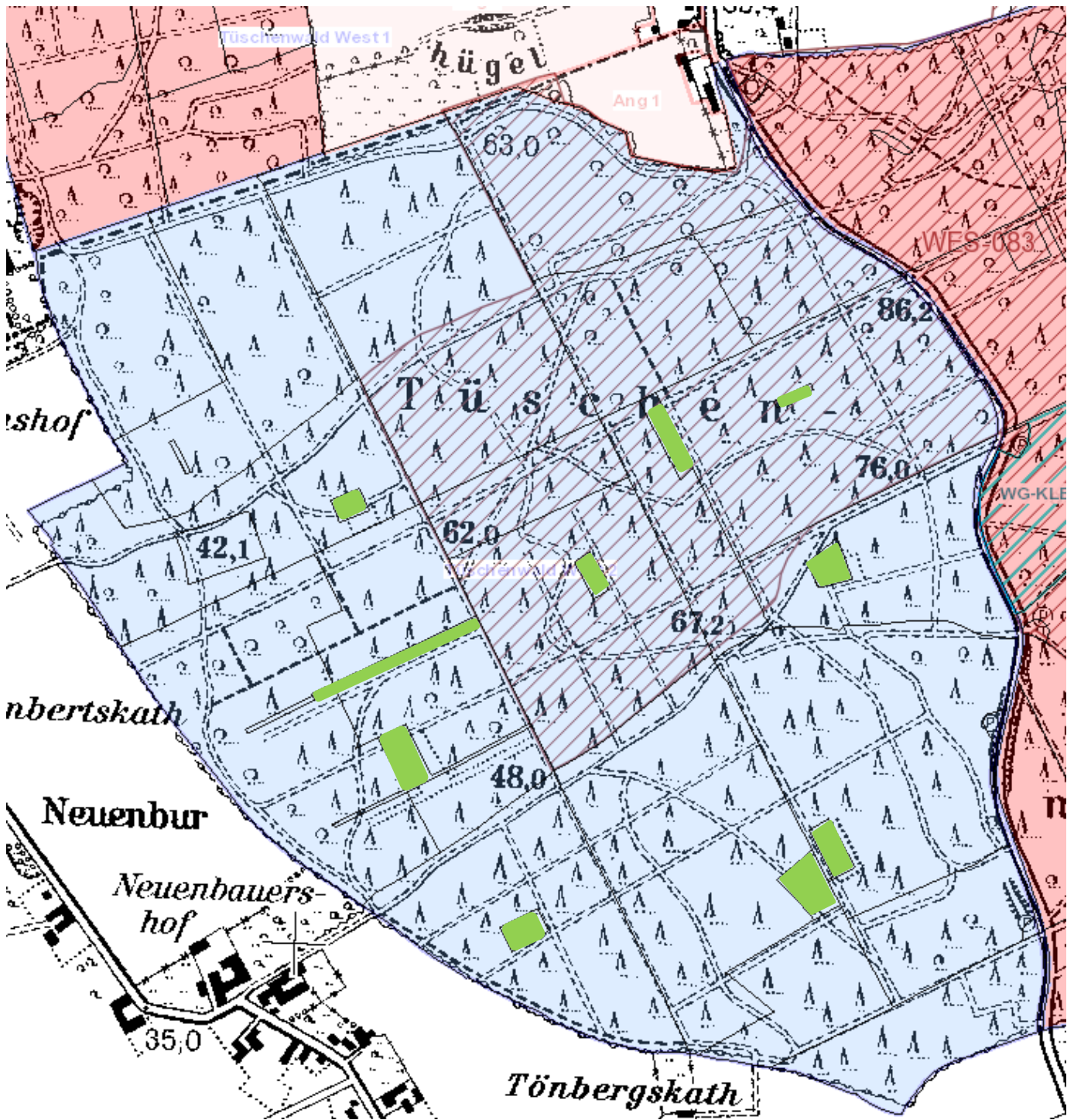
Äsungsflächen: 10 Äsungsflächen





Erholungsverkehr: Starker Erholungsverkehr (Reit- und Wanderwege)

Sonstiges: Es befinden sich mehrere Wanderparkplätze an der Reichswaldstraße, diese stark befahrene Kreisstraße bildet die Ostgrenze des Revieres. Dem Revier sind ca. 4,4 ha angegliedert.

Besonderheiten: Ca. 60 ha sind als Naturschutzgebiet nördlicher Tüschenwald (WES-083) ausgewiesen.

Tüschewald West 2



- | | | | |
|--------------|---|---------------------|---|
| Jagdbezirk |  | Naturschutzgebiet |  |
| Äsungsfläche |  | Angliederungsfläche |  |



Jagdbezirk Tüschewald West 2

