



Jagdbezirk Littard

Landesbetrieb Wald und Holz NRW

RFA Niederrhein

Adresse: Moltkestraße 8, 46483 Wesel
Telefon: 0281/33832-0
Fax: 0281-3383-285
E-Mail: niederrhein@wald-und-holz.nrw.de

Forstbetriebsbezirk

Zuständige Person: Koch, Christopher
Adresse: Rheinberger Str. 25, 46519 Alpen
Telefon: 02802/96143
Mobil: 0171/5870289
Fax: 02802/96144
E-Mail: Christopher.Koch@wald-und-holz.nrw.de

Beschreibung

Pachtzeit: von 01.04.2019 bis 31.03.2024

Lage: Der EJB Littard liegt zwischen Rheurdt und Neukirchen-Vluyn.

Höhenlage: planar ca. 50 m NN

Fläche: 162,00 ha

Waldaufbau: Die Waldflächen (138 ha) bestehen aus 96 % Laubmischwald (Stiel- und Traubeneiche 42 %, Roteiche 3 %, Buche 22 %) und 4 % Nadelwaldbestände (Kiefer 1 %, Fichte 1 %, Douglasie 1 %) - überwiegend mittelalte bis alte Bestände.

Gatter: nicht vorhanden

Wildbestand: Rehwild; sonst. Niederwild

Abschuss der letzten 3 Jahren: Rehwild 20

Jagdliche Einrichtungen: Für jagdliche Einrichtungen hat der Pächter in Absprache mit dem RFA selbst zu sorgen.

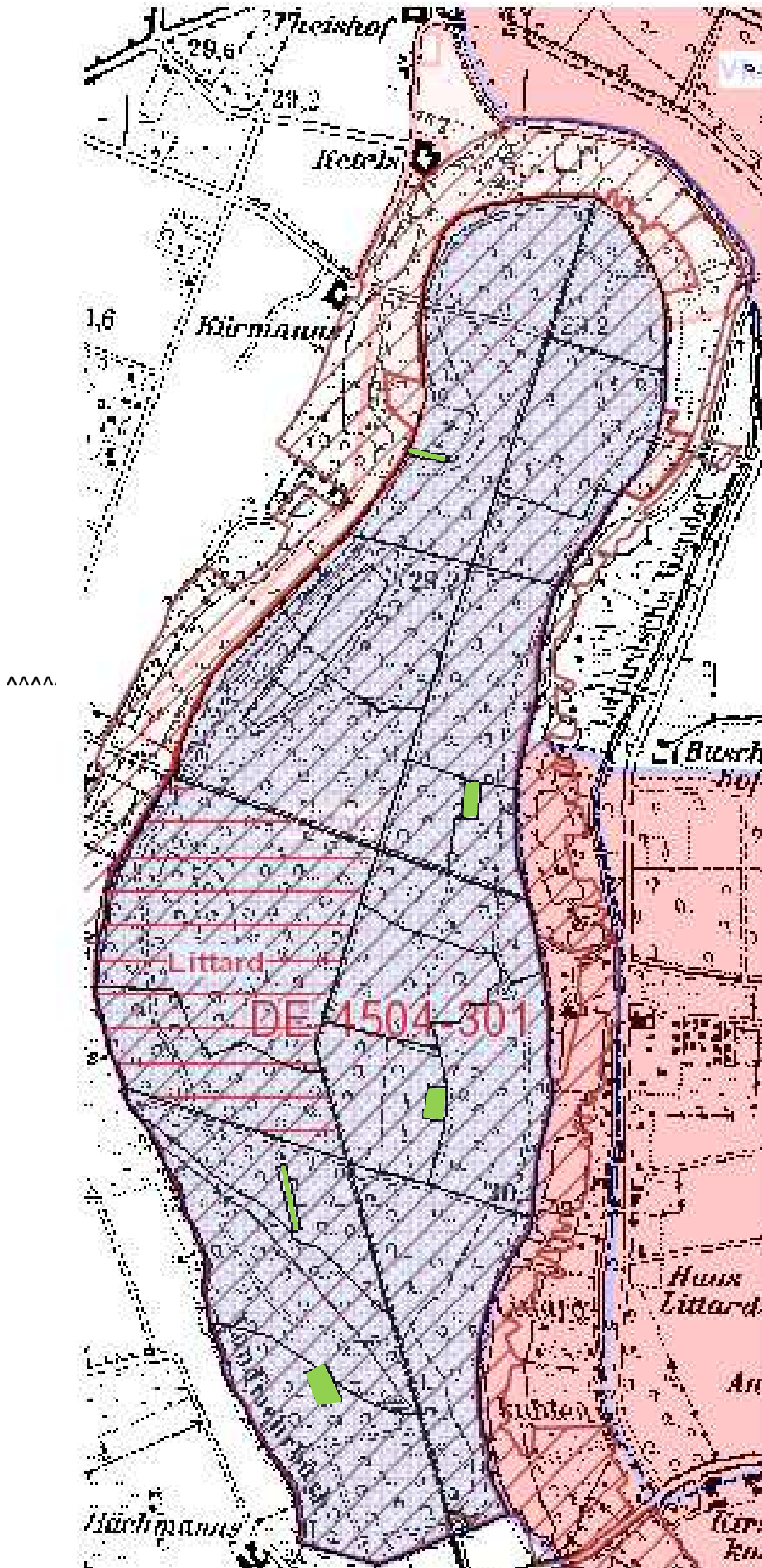
Äsungsflächen: 5 Äsungsflächen






Erholungsverkehr: Mäßig bis starker Erholungsverkehr (Reit- und Wanderwege)

Sonstiges: Dem Eigenjagdbezirk sind ca. 20 ha angegliedert.

Besonderheiten: Große Teile des Reviers sind als Naturschutzgebiet Staatsforst Rheurdt / Littard (KLE-046) und FFH-Gebiet (DE-4504-301) ausgewiesen.

Littard



-  Jagdbezirk
-  Naturschutzgebiet
-  FFH – Gebiet
-  Äsungsfläche
-  Angliederungsfläche
-  Naturwaldzelle



Jagdbezirk Littard

