



# Jagdbezirk

Leucht Stern

## Landesbetrieb Wald und Holz NRW

RFA Niederrhein

Adresse: Moltkestraße 8, 46483 Wesel  
Telefon: 0281/33832-0  
Fax: 0281-3383-285  
E-Mail: niederrhein@wald-und-holz.nrw.de

## Forstbetriebsbezirk

Zuständige Person: Koch, Christopher  
Adresse: Rheinberger Str. 25, 46519 Alpen  
Telefon: 02802/96143  
Mobil: 0171/5870289  
Fax: 02802/96144  
E-Mail: Christopher.Koch@wald-und-holz.nrw.de

## Beschreibung

**Pachtzeit:** von 01.04.2019 bis 31.03.2024

**Lage:** Der Eigenjagdbezirk Leucht Stern liegt nördlich von Kamp-Lintfort im Kreis Wesel und ist gut über die L491 (Xantener Straße) zu erreichen.

**Höhenlage:** planar ca. 50 m NN

**Fläche:** 223,00 ha

**Waldaufbau:** Die Waldflächen (208 ha) bestehen aus 35 % Laubmischwald (Stiel- und Traubeneiche 5 %, Roteiche 15 %, Buche 8 %) und 65 % Nadelwaldbestände (Kiefer 60 %, Fichte 1 %, Douglasie 1 %) - überwiegend mittelalte Bestände mit z.T. viel Adlerfarn und Brombeere.

**Gatter:** nicht vorhanden

**Wildbestand:** Rehwild; sonst. Niederwild

**Abschuss der letzten 3 Jahren:** Rehwild 32

**Jagdliche Einrichtungen:** Für jagdliche Einrichtungen hat der Pächter in Absprache mit dem RFA selbst zu sorgen.

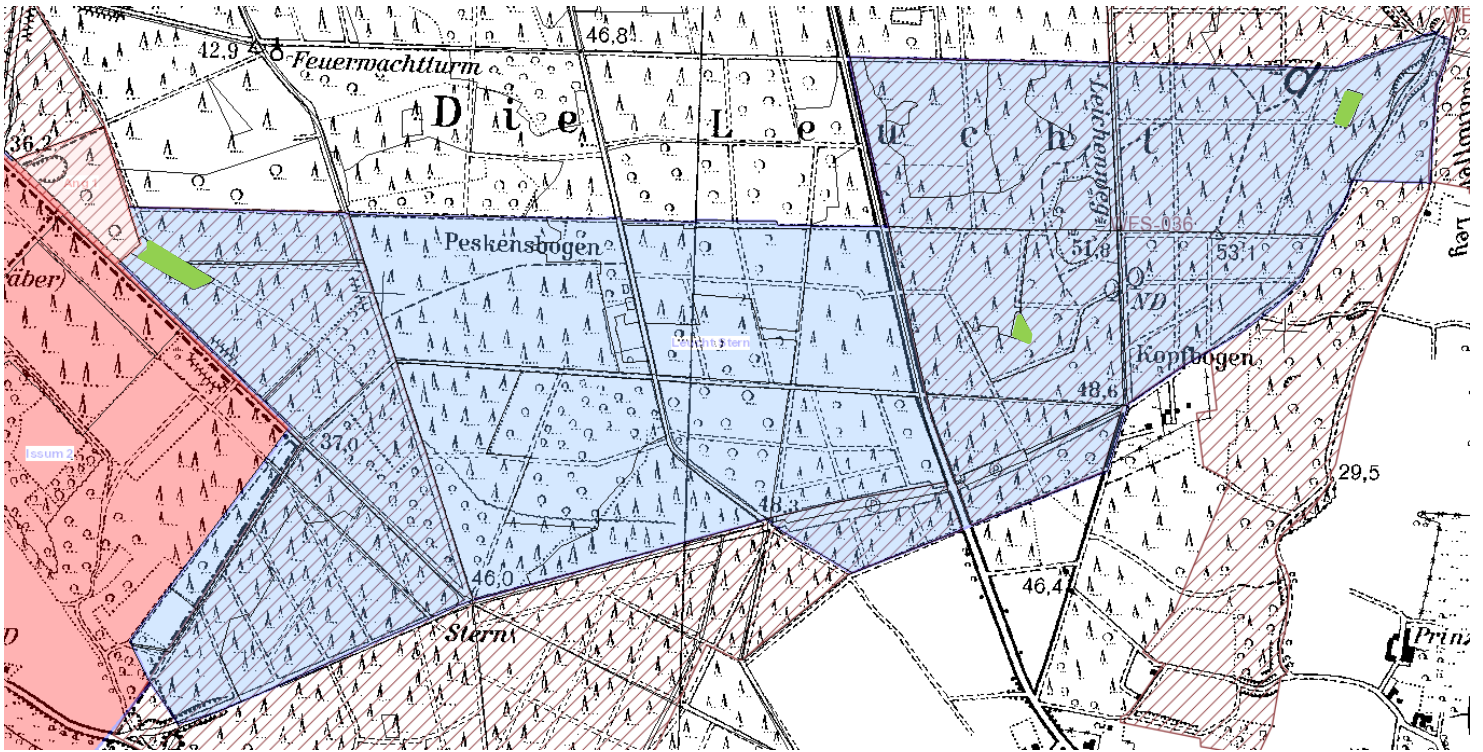
**Äsungsflächen:** 3 Äsungsflächen





**Erholungsverkehr:** Starker Erholungsverkehr (Reit- und Wanderwege)

**Sonstiges:** Das Revier wird durch eine stark befahrene Landstraße (Xantener Str.) durchschnitten. Es befinden sich je ein Parkplatz auf der westlichen und der östlichen Seite. Dem Eigenjagdbezirk sind ca. 4 ha angegliedert.

**Besonderheiten:** Ca. 50 ha im westlichen und 80 ha im östlichen Bereich des Reviers sind als Naturschutzgebiet Leucht (WES-036) ausgewiesen.

# Leucht Stern



-  Jagdbezirk
-  Naturschutzgebiet
-  Äsungsfläche
-  Angliederungsfläche



# Jagdbezirk Leucht Stern

